



ŁÓDZKA KOLEJ AGLOMERACYJNA

PRZEWODNIK TURYSTYCZNY 2021

# ZAJRZYJ W ŁÓDZKIE Z ŁKA





# ZAJRZYJ W ŁÓDZKIE Z ŁKA



ŁÓDZKA KOLEJ AGLOMERACYJNA

Łódzka Kolej Aglomeracyjna realizuje przewozy na zlecenie samorządu województwa łódzkiego. Spółka rozpoczęła działalność w czerwcu 2014 roku. Pociągi obsługują połączenia w województwie łódzkim, a w weekendy również do Warszawy.

ŁKA posiada wyłącznie nowoczesny, komfortowy tabor, wielokanałowy system sprzedaży i atrakcyjną ofertę biletową.

Celem powstania Spółki było zapewnienie mieszkańcom województwa łódzkiego możliwości codziennego przemieszczania się do pracy czy szkoły. Spółka dynamicznie rozwija się, o czym świadczą stale rosnące statystyki frekwencji pasażerów.

W ciągu siedmiu lat pociągi ŁKA przewiozły ponad 25 mln pasażerów. ŁKA promuje atrakcje województwa łódzkiego oferując specjalne oferty biletowe, organizując wycieczki czy przejazdy specjalne.

Serdecznie zapraszamy do poznania uroczych zakątków województwa łódzkiego, regionu położonego w samym centrum Polski, w dorzeczu rzek Warty i Pilicy.

O jego atrakcyjności świadczą bogate dziedzictwo kulturowe, nieskażone środowisko naturalne idealne do aktywnego wypoczynku oraz liczne zabytki.

**ODKRYJ ŁÓDZKIE Z ŁKA!**

**\*Z BILETEM ŁKA  
to specjalne oferty  
zniżkowe dla  
posiadaczy ważnego  
w danym dniu biletu  
jednorazowego ŁKA.**

**Oferty ważne w 2021 r.**





ŁÓDZKA KOLEJ AGLOMERACYJNA

# DRZEWICA



## DRZEWICA

Drzewica jest położona na pograniczu Ziemi Łódzkiej, Mazowsza i Gór Świętokrzyskich nad rzeką Drzewiczką. Miasto otaczają duże kompleksy leśne, tworzące swoisty mikroklimat. Północna część lasów usytuowana jest w otulinie Spalskiego Parku Krajobrazowego. Atuty przyrodnicze w połączeniu z infrastrukturą sportową i zabytkami czynią Drzewicę dobrym miejscem do aktywnego wypoczynku. Drzewica jest prężnym ośrodkiem sportów wodnych, tu znajduje się jeden z najnowocześniejszych w Europie tor kajakowy do uprawiania slalomu kajakowego – olimpijskiej odmiany kajakarstwa wodnego.

## ZALEW DRZEWICKI

Jest ulubionym miejscem rekreacji dla mieszkańców miasta i turystów. Na terenie Ośrodka Sportu i Rekreacji (położonego kilkaset metrów od dworca PKP) znajduje się zadbana plaża, strzeżone kąpielisko, place zabaw, boiska do kajak polo i siatkówki plażowej oraz punkty gastronomiczne. Atrakcją dla lubiących adrenalinę jest wyciąg do wakeboardingu o długości 220 m. Zalew jest prawdziwym rajem dla wędkarzy, a rekreacyjne wędkowanie ułatwiają liczne stanowiska i kładki. Wzdłuż północnego brzegu zalewu przebiega oznakowana i oświetlona ścieżka pieszo-rowerowa. Na terenie OSiR-u działa dobrze wyposażona wypożyczalnia sprzętu wodnego, oferująca m.in. kajaki, rowery wodne, narty wodne i tzw. narty z motorówką.

## SPŁYWY KAJAKOWE DRZEWICZKĄ

Drzewiczka jest jednym z najładniejszych prawobrzeżnych dopływów Pilicy. Ta nizinna rzeka ma wysokie walory przyrodniczo-krajobrazowe. W sezonie turystycznym wielką popularnością cieszą się spływy kajakowe. Trasa biegnąca meandrami rzeki, wśród dzikich łąk, starorzeczy, pól i terenów leśnych dostarcza niezapomnianych wrażeń każdemu uczestnikowi spływu. Organizacją spływów Drzewiczką zajmuje się m.in. OSiR, który oferuje kilka tras zróżnicowanych pod względem długości i stopnia trudności.

[www.drzewiczka.pl](http://www.drzewiczka.pl)

ul. Zdrojowa 2, 26-340 Drzewica  
[www.drzewiczka.pl](http://www.drzewiczka.pl)





pl. Kościuszki 41, 26-340 Drzewica

## RUINY ZAMKU

Budowla wzniesiona została w XVI w. za sprawą arcybiskupa gnieźnieńskiego Macieja Drzewickiego. Zamek wybudowany na planie prostokąta z czterema wieżami, posiadał bogate detale architektoniczne, m.in. renesansowe attyki. W najwyższej wieży zachował się otwór po dawnej bramie wjazdowej i furcie, do których prowadził most zwodzony nad fosą. W zamku mieścił się pałac biskupi, kaplica oraz część gospodarcza. Od końca XVIII w. do wielkiego pożaru w 1814 r. w zamku mieścił się klasztor sióstr bernardynek. Obecnie okazałe ruiny, będące własnością prywatną, są najlepiej zachowaną rezydencją z I połowy XVI w.

## TOR KAJAKARSTWA GÓRSKIEGO

Jest chlubą Drzewicy i „kuźnią” młodych talentów. Kajakarze górcy rozstawiają Drzewicę na całym świecie. Reprezentowali Polskę podczas Igrzysk Olimpijskich w Barcelonie, Atlancie, Sydney, Atenach i Londynie. Zdobywali medale Mistrzostw Świata, Mistrzostw Europy. Największym sukcesem drzewickich zawodników jest srebrny medal olimpijski w kategorii C-2 zdobyty przez Krzysztofa Kotomańskiego i Michała Staniszwskiego podczas Igrzysk Olimpijskich w Sydney w 2000 roku. Na torze w Drzewicy corocznie odbywają się regaty kajakowe. Amatorzy ekstremalnych sportów wodnych znajdą tu dogodne warunki do uprawiania hydrospeed'u i freestyle'u.



ul. Fabryczna 16, 26-340 Drzewica  
[www.lkk.drzewica.pl](http://www.lkk.drzewica.pl)

## \*Z BILETEM ŁKA

Lokalne połączenia autobusowe realizowane na terenie Gminy Drzewica skomunikowane są z pociągami Łódzkiej Kolei Aglomeracyjnej, obsługującymi trasę kolejową Łódź – Drzewica / Drzewica – Łódź. Autobusy zatrzymują się na przystanku przy ul. Kolejowej w Drzewicy – ok. 200 m od stacji kolejowej.



## OŚRODEK SPORTU I REKREACJI W DRZEWICY

Zniżki dla pasażerów ŁKA na wypożyczanie sprzętu wodnego – desek SUP, kajaków, rowerów wodnych wynoszące 20% ceny normalnej.

Warunkiem skorzystania ze zniżki jest okazanie ważnego danego dnia biletu ŁKA na przejazd w relacji do Drzewicy.

Oferta obowiązuje do 31 października br.



## REGIONALNE CENTRUM KULTURY

Zniżki dla pasażerów ŁKA na koncerty, kabarety, spektakle teatralne, wydarzenia artystyczne – cena biletu niższa o 10,00 zł.

Specjalny cennik dla pasażerów ŁKA na seanse kinowe:

- ▶ bilet dla dorosłych 12,00 zł
- ▶ bilet dla dzieci 9,00 zł

Warunkiem przyznania zniżki jest przedstawienie ważnego biletu ŁKA na przejazd w relacji do Drzewicy.



ŁÓDZKA KOLEJ AGLOMERACYJNA

# INOWŁÓDZ (NAJBLIŻSZA STACJA KOLEJOWA - BRZUSTÓW)



## INOWŁÓDZ

Inowłódz to jedna z najbardziej znanych i popularnych miejscowości turystycznych województwa łódzkiego położona nad Pilicą. Założony w średniowieczu w miejscu przeprawy przez rzekę oraz przy ważnych szlakach handlowych szybko zyskał rangę ważnego ośrodka. Z tego okresu pochodzą najważniejsze zabytki – romański kościół pw. św. Idziego i ruiny zamku Kazimierza Wielkiego. W XIX w. Inowłódz ze względu na specyficzny klimat wytworzony przez dolinę rzeki Pilicy i Puszcze Pilicką był uznaną stacją klimatyczną.

## RUINY ZAMKU KAZIMIERZA WIELKIEGO

Zamek o kształcie nieregularnego prostokąta został zbudowany w XIV w. z miejscowego na wyniesionej terasie nadzalewowej Pilicy. Był ważnym punktem obrony południowo – wschodniej części ziemi łęczyckiej i północnych kresów ziemi sandomierskiej. W zamku, aż do czasów najazdu szwedzkiego zamieszkiwali kasztelanowie, a później starostowie. Funkcjonował do czasów Potopu Szwedzkiego - wówczas budowla została zdobyta i nieodwracalnie zniszczona. Gmina Inowłódz w latach 2008-2012 podjęła działania, mające na celu konserwację i utrwalenie ruin zamku, a także częściową rekonstrukcję wybranych elementów dawnej struktury oraz adaptację części z odrestaurowanych pomieszczeń. W wyniku realizacji inwestycji, z niszczących murów, przykrytych ziemią i pokrytych roślinnością powstał zachowany w formie "trwałej ruiny" zamek, który stał się atrakcją turystyczną. Udało się nadbudować ściany, dokończyć budowę ośmiobocznnej wieży oraz odtworzyć zejście do piwnic. Obecnie nad odnowioną budowlą góruje 11-metrowa wieża z tarasem widokowym. Całość otacza fosa, alejki, mosty oraz zieleń. W zamku swoją siedzibę mają Gminne Centrum Kultury, Gminna Biblioteka Publiczna i Punkt Informacji Turystycznej.

ul. Zamkowa 1, 97-215 Inowłódz  
[www.inowlodz.pl](http://www.inowlodz.pl)





plac Kazimierza Wielkiego 12, 97-215 Inowłódz  
[www.parafia-inowlodz.pl](http://www.parafia-inowlodz.pl)

## KOŚCIÓŁ ŚW. MICHAŁA ARCHANIOLA

Świątynia wzniesiona w 1520 r. przez króla Zygmunta I nad brzegiem Pilicy w centrum Inowłódza w stylu późnogotyckim, przebudowana na przełomie XIX i XX w. W ołtarzu głównym znajduje się cudowny obraz Matki Boskiej Bolesnej, pochodzący z kościoła św. Idziego. Godne uwagi są też: gotycki portal z XVI w., barokowe epitafium patriarchy greckiego Jeremiasza Hieronima Barbarige oraz malowidła ściennie.

## SYNAGOGA

Budynek XIX-wiecznej synagogi znajduje się nad brzegiem starorzecza Pilicy w centrum Inowłódza. Obiekt zbudowany na planie prostokąta posiada czterospadowy gontowy dach oraz urozmaiconą pilastrami i gzymsami fasadę. Wewnątrz zachował się układ dawnej świątyni oraz fragment cennych polichromii. Obecnie budynek jest własnością prywatną i mieści się tu sklep spożywczy.



ul. Czarnieckiego 26, 97-215 Inowłódz

## KOŚCIÓŁ ŚW. IDZIEGO

Jeden z najstarszych murowanych kościołów i najciekawszych zabytków architektury romańskiej w Polsce. Wybudowany został na przełomie XI i XII w. z inicjatywy Władysława Hermana, jako wotum dziękczynne za narodziny syna Bolesława. Świątynia wzniesiona na planie prostokąta z przylegającą kolistą wieżą i półkolistą absydą jest przykładem romańskiej architektury obronnej. Z wieży kościelnej oraz z tarasu widokowego znajdującego się w sąsiedztwie świątyni rozciąga się przepiękny widok na przetomowy odcinek rzeki Pilicy.

ul. Władysława Hermana, 97-215 Inowłódz  
[www.parafia-inowlodz.pl](http://www.parafia-inowlodz.pl)





ŁÓDZKA KOLEJ AGLOMERACYJNA

# TOMASZÓW MAZOWIECKI

**\*Z BILETEM ŁKA ZNIŻKA**

Bilet normalny w cenie ulgowego.



## SKANSEN RZEKI PILICY

Skansen Rzeki Pilicy to bogata skarbnica wiedzy na temat życia nad rzeką. Tu doskonale możemy zobaczyć, jak wraz z rozwojem cywilizacji, zmieniał się zakres wykorzystania rzeki przez mieszkańców nadpilickich miejscowości.

Tu także można zobaczyć obiekty historyczne sprowadzone z okolicznych miejsc m.in.: militaria wydobyte z rzeki oraz przepiękny budynek stacyjki kolejowej. Jest to jedno z tych muzeów, które pokazuje szeroki zakres działania człowieka w określonym miejscu. W tym przypadku nad brzegami Pilicy.

ul. A. F. Modrzewskiego 9/11, 97-200 Tomaszów Maz.  
- dojazd autobusem linii 9 - [www.skansenpilicy.pl](http://www.skansenpilicy.pl)



## NIEBIESKIE ŹRÓDŁA **WSTĘP BEZPŁATNY**

Tomaszów Mazowiecki nierozzerwalnie związany jest z wodą. Obok potężnej Pilicy, Wolbórki czy rzeki Czarnej, dumą i jednym z symboli Tomaszowa jest rezerwat wywierzyskowy Niebieskie Źródła.

Wywierzyska to niezwykle atrakcyjne dla widza formy krasowe złożone ze źródeł wybijających wodę z warstw wapienia, dzięki czemu jest ona niezwykle czysta, a poprzez pochłanianie części promieni słonecznych, sprawia wrażenie turkusowej.

Duże zainteresowanie wzbudzają też wywoływane przez źródła ruchy piasku na dnie stawów. Niezwykły spektakl obserwujemy w pięknym lesie olchowym zamieszkałym przez wiele gatunków ptaków.



ul. A. F. Modrzewskiego, 97-200 Tomaszów Maz.  
(w pobliżu Skansenu) - dojazd autobusem linii 9

tomaszów  
mazowiecki  
*- i jesteś w dobrym miejscu!*

**mk**  
Miejskie Centrum Kultury  
w Tomaszowie Mazowieckim





## GROTY NAGÓRZYCKIE

Grotty znajdują się w miękkim piaskowcu - pozostałości erozyjnej Gór Świętokrzyskich przetransportowanej tu przez zjawiska lodowcowe. Drobny, czysty piasek tworzący skałę nadaje się idealnie do produkcji szkła, stąd nazywany jest piaskiem „szklarskim”. Właśnie w celu jego wydobycia, mieszkańcy zaczęli drążyć tunele w zboczu jednego ze wzgórz, a wydobyty surowiec sprzedawano lub przeznaczano na cele budowlane.

Z uwagi na wrażliwość skały na wilgoć i wstrząsy była to praca bardzo niebezpieczna. Z tego powodu na wiele lat grotty zamknięto. Teraz dzięki inwestycji unijnej możemy w bezpieczny sposób podziwiać wspólne dzieło ludzkich rąk i natury.



**\*Z BILETEM ŁKA ZNIŻKA**  
Bilet normalny w cenie ulgowego.

ul. Pod Grotami 2/6, 97-200 Tomaszów Maz.  
- dojazd autobusem linii 2 [www.grotymck-tm.pl](http://www.grotymck-tm.pl)



## ZALEW SULEJOWSKI

Zalew Sulejowski powstał w 1973 r. poprzez spiętrzenie wód Pilicy zaporą w Smardzewicach. Akwen posiada powierzchnię 19,8 km<sup>2</sup> i długość 17 km.

Zalesione w dużej części brzegi, urozmaicona linia brzegowa sprawiają, że zalew jest atrakcyjnym miejscem wypoczynku i uprawiania żeglarstwa. Można tutaj skorzystać ze sprzętu pływającego, kąpeli, plażowania, a także wspaniale wędkować. Przez Jezioro Sulejowskie przebiega szlak kajakowy po rzece Pilicy. Wokół zbiornika jest wiele pól biwakowych, ośrodków wczasowych i gospodarstw agroturystycznych.

Zalew Sulejowski jest siedliskiem wielu gatunków ptaków, które gnieźdzą się na wyspach i mokradłach oraz ryb. Zbiornik od strony wschodniej i północno – zachodniej otaczają zwarte kompleksy borów sosnowych.

Swolszewice/Borki  
- dojazd autobusem linii 2

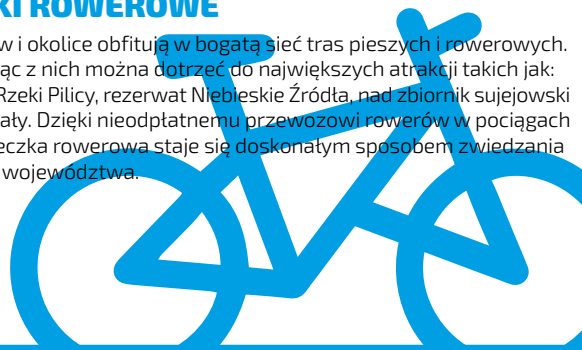


ŁÓDZKA KOLEJ AGLOMERACYJNA

# TOMASZÓW MAZOWIECKI

## SZLAKI ROWEROWE

Tomaszów i okolice obfitują w bogatą sieć tras pieszych i rowerowych. Korzystając z nich można dotrzeć do największych atrakcji takich jak: Skansen Rzeki Pilicy, rezerwat Niebieskie Źródła, nad zbiornik sujejowski czy do Spaty. Dzięki nieodpłatnemu przewozowi rowerów w pociągach ŁKA wycieczka rowerowa staje się doskonałym sposobem zwiedzania tej części województwa.



### \*Z BILETEM ŁKA ZNIŻKA

Dla pasażerów ŁKA bilety w cenie wg oferty dla posiadaczy „Karty Tomaszowianina”

  
arenalodowa  
Tomaszów Mazowiecki

## ARENA LODOWA

Jest to pierwszy i jedyny wielofunkcyjny obiekt dedykowany do uprawiania wielu dyscyplin zimowych: łyżwiarstwa szybkiego, łyżwiarstwa figurowego i short tracku.

Z lodowiska korzystają sportowcy, reprezentanci Polski i innych krajów. Obiekt jest jednak dostępny dla wszystkich - można tutaj pojeździć na łyżwach nie tylko zimą. Arena zaprasza także na rolki i inne atrakcje sportowe.

ul. Strzelecka 24/26, 97-200 Tomaszów Maz.  
- dojazd autobusami linii 1, 9 [www.arenalodowa.pl](http://www.arenalodowa.pl)



## CENTRUM TOMASZOWA MAZOWIECKIEGO

Plac Kościuszki jest najbardziej charakterystycznym miejscem Tomaszowa Mazowieckiego i jednocześnie jedną z największych atrakcji turystycznych miasta. Otoczony zabytkowymi kamienicami (kościół ewangelicki, cerkiew) pełnił istotną rolę w życiu rozwijającego się miasta. W ostatnich latach został zrewitalizowany i stał się ulubionym miejscem spotkań mieszkańców i turystów.

Plac Kościuszki, 97-200 Tomaszów Maz.  
- dojazd autobusami linii 1, 2, 7, 9


# TOMASZÓW MAZOWIECKI



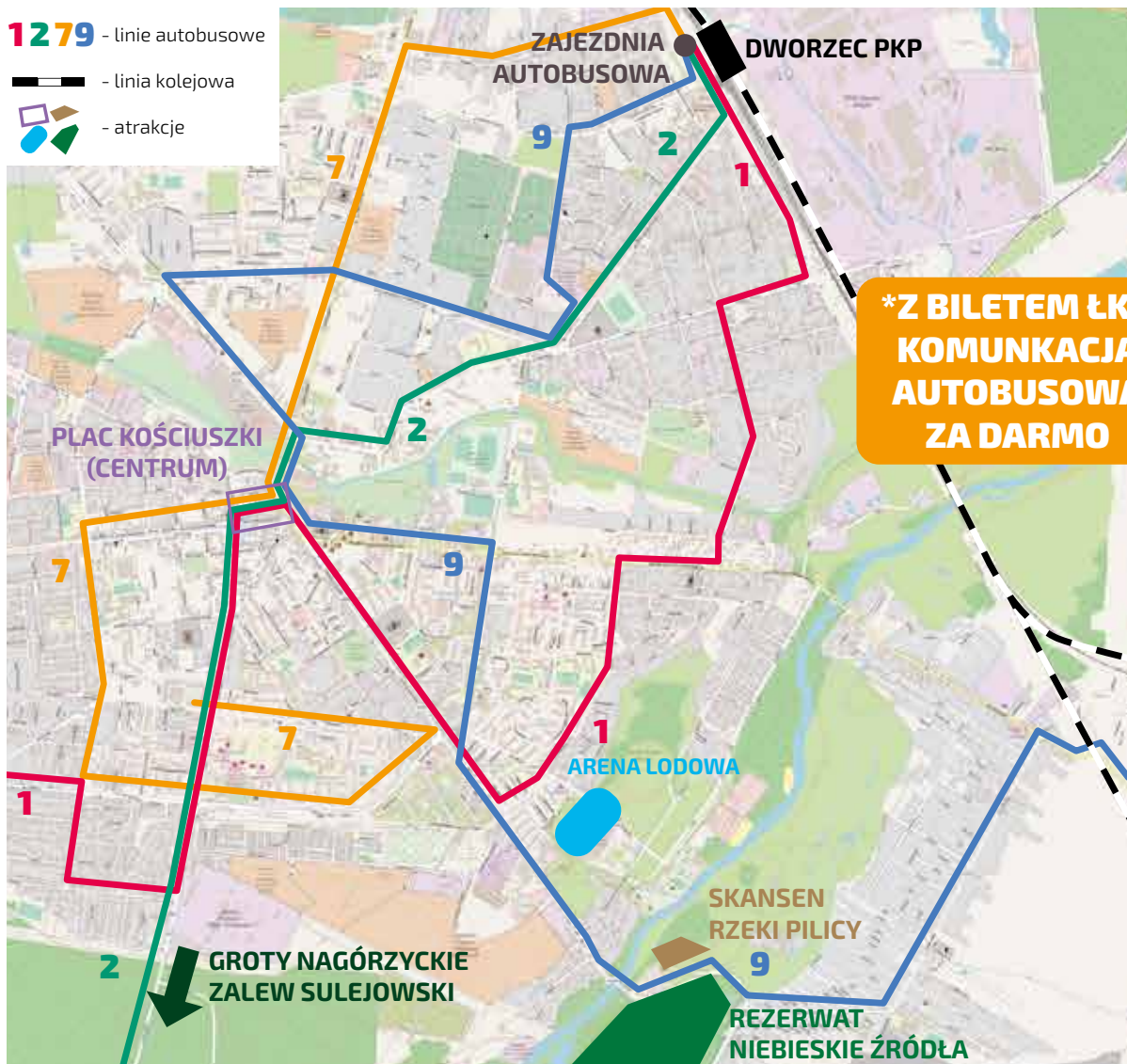
ŁÓDZKA KOLEJ AGLOMERACYJNA

## MAPA DOJAZDOWA KOMUNIKACJI AUTOBUSOWEJ W TOMASZOWIE MAZOWIECKIM

**1 2 7 9** - linie autobusowe

 - linia kolejowa

 - atrakcje





ŁÓDZKA KOLEJ AGLOMERACYJNA

# ŁÓWICZ

## ŁÓWICZ

To jedno z najstarszych polskich miast położone w północno-wschodniej części woj. łódzkiego na Równinie Łowicko-Błońskiej nad rzeką Bzurą. We wczesnym średniowieczu w miejscu krzyżowania się szlaków handlowych powstał drewniany gród obronny. Od XII do XVIII w. Łowicz był siedzibą arcybiskupów gnieźnieńskich, co przyczyniło się do rozwoju miasta jako stolicy dóbr prymasowskich zwanych Księstwem Łowickim. W tym okresie powstało wiele kościołów, klasztorów i gmachów użyteczności publicznej, które obecnie są cennymi zabytkami miasta. W 1820 r. dobra łowickie przeszły na własność Wielkiego Księcia Konstantego i jego żony Joanny Grudzińskiej. W drugiej połowie XIX w. Łowicz uzyskał połączenie kolejowe z Warszawą, później z Kutnem, Łodzią i Kaliszem. W 1939 r. w pobliżu Łowicza rozegrała się bitwa nad Bzurą – jedna z ważniejszych bitew II wojny światowej. Obecnie Łowicz jest ważnym ośrodkiem turystycznym, znanym głównie z wielu zabytków, bogatego i wciąż żywego folkloru oraz obchodów Bożego Ciąta.



## MUZEUM W ŁÓWICZU

Mieści się w gmachu pomisjonarskim z przełomu XVII i XVIII w. Ekspozycja dzieli się na trzy działy: Sztuki Polskiego Baroku (mieszcząca się w barokowej kapicy św. Karola Boromeusza), Historyczny i Etnograficzny. Prezentuje bogate dzieje miasta i regionu, a także bogate pamiątki kultury ludowej dawnego Księstwa Łowickiego, m.in. stroje, wycinanki, hafty, rzeźby. W części ogrodowej utworzono mini skansen wsi łowickiej z chatami chłopskimi z XVIII i XIX w.

Stary Rynek 5, 99-400 Łowicz  
[www.muzeumlowicz.pl](http://www.muzeumlowicz.pl)





## BAZYLIKA KATEDRALNA

Świątynia zbudowana pierwotnie w stylu gotyckim, przebudowana w XVII i XVIII w. jest miejscem spoczynku dwunastu prymasów Polski. Wnętrze zachowało wiele elementów renesansowych i barokowych. Z wieży północnej można podziwiać panoramę miasta, a w południowej mieści się Muzeum Diecezjalne, w którym zgromadzono szaty i naczynia liturgiczne, pamiątki prymasowskie, rzeźby i krucyfiksy. Przy rynku Staro Miasta zachowało się wiele prymasowskich budynków, m.in. pałac biskupi, Brama Prymasowska, Kuria Wikariuszów, kanonie.

Stary Rynek 20, 99-400 Łowicz  
[www.muzeum.diecezja.lowicz.pl](http://www.muzeum.diecezja.lowicz.pl)



## STARY RYNEK I RATUSZ MIEJSKI

To rozległy czworokątny plac otoczony zabytkowymi kamienicami. W północnej pierzei rynku zbudowano ratusz, zaliczany do ciekawszych budowli użyteczności publicznej epoki klasycyzmu w Polsce. W dwukondygnacyjnej, bogato zdobionej fasadzie budynku wyróżnia się wieża zegarowa oraz ozdobny pas podokienny z płaskorzeźbionymi gryfami.

## NOWY RYNEK I ULICA ZDUŃSKA

Łowicki Nowy Rynek to jedyny w Polsce rynek mający kształt trójkąta, zachowany w pierwotnej formie. W przeszłości stał tu późnogotycki ratusz. Nowy Rynek ze Starym rynkiem łączy ulica Zduńska, niegdyś główna arteria miasta.





ŁÓDZKA KOLEJ AGLOMERACYJNA

# ŁÓWICZ



## RUINY ZAMKU PRYMASOWSKIEGO

Dawna siedziba arcybiskupów i administratorów ziemi łowickiej otoczona murami obronnymi i fosą wzniesiona została w XIV w. W kolejnych latach przechodziła przebudowy stając się w XVI w. najokazalszym zamkiem na Mazowszu. Zniszczona w wyniku wojen szwedzkich nigdy nie została odbudowana. Wiele elementów architektonicznych zostało przeniesionych przez Helenę Radziwiłłową do pobliskiej Arkadii. Obecnie widoczne ruiny to fragment przyziemia zamku wysokiego i piwnic.



## ALEJA GWIOZD\* ŁÓWICKICH

Ta niepowtarzalna i jedyna w swoim rodzaju Aleja „Gwiazd” znajduje się w centralnym miejscu Starego Rynku (południowa pierzeja) i poświęcona jest najwybitniejszemu twórcy ludowym.

\*gwiazda to jeden z trzech typów łowickiej wycinanki.

### PONADTO WARTO ZOBACZYĆ:

- ▶ kościół św. Ducha z XV w. (najstarszy zabytek Łowicza)
- ▶ kościół Ojców Pijarów z XVII w.
- ▶ kościół i klasztor Sióstr Bernardynek z XVII w.
- ▶ dawny kościół ewangelicki (ob. Galeria „Browarna”)
- ▶ basztę i pałac gen. Klickiego z izbą pamięci



## ŁOWICKI PARK ETNOGRAFICZNY W MAURZYCACH

Gromadzi zabytki architektury z terenu dawnego Księstwa Łowickiego, głównie z okresu XVIII i XIX w. Obecnie znajduje się tu ponad 30 obiektów, rozmieszczonych w historycznych układach przestrzennych łowickiej wsi – owalnicy z centralnym placem wioskowym oraz tzw. nowej wsi – powułaszczeniowej ulicówki. Zarówno w domach mieszkalnych, jak i budynkach gospodarczych prezentowane są charakterystyczne elementy wyposażenia wnętrza i dekoracje. Zobaczyć tu można wiejski kościół, plebanię, wiatrak i kuźnię.

Maurzyce, 99-440 Zduny  
[www.muzeumlowicz.pl](http://www.muzeumlowicz.pl)



## MOST NA RZECIE SŁUDWI W MAURZYCACH

To pierwszy na świecie most spawany wykonany bez użycia nitów. Ten cenny zabytek techniki powstał w latach 20. XX w. według projektu inż. Stefana Bryły. W latach 70. XX w. most okazał się niewystarczający dla lokalnego ruchu samochodów. Pomalowany w kolorze niebieskim przyciąga uwagę podróżujących trasą Warszawa – Poznań.





ŁÓDZKA KOLEJ AGLOMERACYJNA

# BILET ZINTEGROWANY ŁKA+PKS

## ZINTEGROWANY BILET ŁKA+PKS



Po drodze z koleją!



### KUP JEDEN TAŃSZY BILET NA PODRÓŻ Z PRZESIADKĄ Z POCIĄGU DO AUTOBUSU

Podróżując z przesiadką z autobusu do pociągu lub odwrotnie, możesz kupić bilet na całą podróż, średnio 20% tańszy od biletów kupowanych oddzielnie.

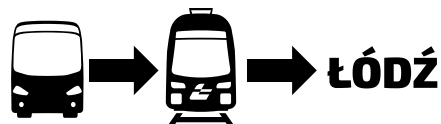
## Ł. WIDZEW ▶ NIEBORÓW

przesiadka w punkcie styku:  
**SKIERNIEWICE**

51 min. + 36 min.

**20,00 zł**  
14,00 + 10,00

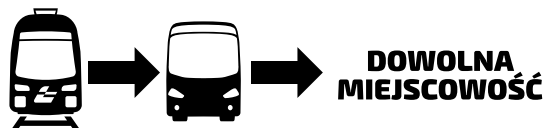
### JAK KUPIĆ BILET?



#### W AUTOBUSIE:

bilet u kierowcy można zakupić od miejscowości, w której wsiadasz do autobusu z przesiadką w miejscu styku do pociągu do Łodzi\*.

\*wybór stacji docelowej zależy od oferty przewoźnika autobusowego



#### W POCIĄGU:

bilet u obsługi pociągu można zakupić z dowolnej stacji ŁKA do dowolnej miejscowości zintegrowanych tras PKS na przejazd tam lub tam i powrót.



#### W INTERNECIE:

bilet na platformie KOLEO lub w aplikacji SkyCash można zakupić z dowolnej stacji ŁKA do dowolnej miejscowości ze zintegrowanych tras PKS na przejazd tam lub tam i powrót.



# NIEBORÓW (DOJAZD Z BILETEM ZINTEGROWANYM ŁKA+PKS)



ŁÓDZKA KOLEJ AGLOMERACYJNA



## PARK ROMANTYCZNO-SENTYMENTALNY W ARKADII

Założony w 1778 r. przez Helenę Radziwiłłową nawiązywał do modnych wówczas w Europie założeni parkowych o charakterze romantyczno-sentymentalnym. Wyróżnia go zespół budowli nawiązujących do czasów antycznych, m.in. Świątynia Diany, Przybytek Arcykaptana, Dom Murgrabiego, Domek Gotycki, Łuk Grecki, Grota Sybilli czy Akwedukt. Park był miejscem spotkań twórców epoki oświecenia.



## ZESPÓŁ PAŁACOWO-PARKOWY RADZIWIŁŁÓW W NIEBOROWIE

Jedna z najładniejszych i najbardziej znanych barokowych rezydencji magnackich w Polsce została zbudowana w XVII w. dla prymasa Polski Michała Stefana Radziejowskiego. W latach 1774 - 1945 była własnością rodziny Radziwiłłów. Kompleks tworzą: pałac, wozownia, manufaktura, oficyna, oranżeria oraz dwa parki – geometryczny i angielski. Obecnie mieści się tutaj muzeum, prezentujące wnętrza pałacowe doby baroku oraz Dom Pracy Twórczej i manufaktura majoliki.

Aleja Lipowa 35, 99-416 Nieborów

[www.nieborow.art.pl](http://www.nieborow.art.pl)





ŁÓDZKA KOLEJ AGLOMERACYJNA

## ŁĘCZYCA

Miasto położone 36 km na północny-zachód od Łodzi nad Bzurą. Jest jednym z najstarszych grodów Polski, pierwotnie zlokalizowanym w rejonie wsi Tum, trzy kilometry od obecnego centrum miasta. W 1000 r. powstał tu jeden z pierwszych klasztorów w Polsce – opactwo benedyktyńskie, a następnie na jego miejscu, kolegiata. W XII w. w okolicy grodu rozwinęła się osada miejska, która w poł. XIII w. uzyskała prawa miejskie. Wkrótce wzniesiono kościoły, klasztory, zamek, a także mury miejskie. W XIX w. Łęczyca stała się znaczącym ośrodkiem górnictwa i przemysłu sukienniczego. Współczesna Łęczyca jest stolicą powiatu, centrum usługowo-handlowym i ważnym punktem na mapie turystycznej województwa.



## STARE MIASTO

Miasto zachowało średniowieczny układ urbanistyczny z malowniczym czworobocznym rynkiem i odrestaurowanym klasycystycznym ratuszem. W pód.-zach. części Starego Miasta stoi gotycki kościół farny św. Andrzeja z cenną kaplicą Szczawińskich z XVII w. Obok kościoła znajdują się pozostałości murów miejskich wzniesionych przez Kazimierza Wielkiego w XIV w.

Poza murami miejskimi usytuowany jest pochodzący z XVII w. kościół i klasztor oo. Bernardynów, w którym można podziwiać rokokowe iluzjonistyczne polichromie oraz ołtarz główny.

# ŁĘCZYCA



## ZAMEK KRÓLEWSKI

Wybudowany został w XIV w. przez Kazimierza Wielkiego w pód.-wsch. narożu Starego Miasta w pasie murów miejskich. Najbardziej charakterystycznym elementem warowni jest ośmiokątna wieża, ze szczytu której rozciąga się widok na panoramę miasta. Dawny „dom nowy” mieszczący niegdyś kancelarię, salę posiedzeń sądu, a także zbrojownię i spichlerz jest dziś siedzibą muzeum poświęconego historii miasta i rodzimemu folklorowi, w tym legendarnej postaci diabła Boruty.

ul. Zamkowa 1, 99-100 Łęczyca  
[www.muzeumleczyca.pl](http://www.muzeumleczyca.pl)



## TUM (2 KM NA WSCHÓD OD ŁĘCZYCY)

Tu rozpoczęła się historia Łęczycy. Wczesnośredniowieczny gród plemienny powstał w VI w. w miejscu zwanym Szwedzka Góra. Otoczony był potrójnym pierścieniem wałów obronnych i fos, ponad którymi przeprowadzono most, prowadzący do bramy wjazdowej.



## KOLEGIATA ROMAŃSKA

Świątynia wzniesiona z granitowej kostki w połowie XII w. należy do najcenniejszych obiektów sakralnych w Polsce. Wnętrze zachowało kilka wczesnośredniowiecznych detali, w tym najstarsze w Polsce malowidła ścienne, rzeźbę Chrystusa na Majestacie, płytę nagrobną rycerza oraz bogato rzeźbiony XII-wieczny portal. Prace archeologiczne prowadzone wewnątrz kościoła ujawniły fragmenty dawnego klasztoru benedyktynów z końca X w.

Tum 8, 99-100 Łęczycza  
[www.tumkolegiata.pl](http://www.tumkolegiata.pl)



## SKANSEN ŁĘCZYCKA ZAGRODA CHŁOPIJSKA (W BLISKIM SĄSIEDZTWIE KOLEGIATY)

Skansen prezentuje budynki mieszkalne i gospodarcze pochodzące z ziemi łęczycyckiej. Są wśród nich m.in. chałupa wiejska z piecem chlebowym i grzewczym, budynek inwentarski, stodoła. Jest tu również wiatrak koźlak, olejarnia i kuźnia, studnia z żurawiem. Skansen jest częścią Muzeum Archeologicznego i Etnograficznego w Łodzi, na który składać się będzie również rekonstrukcja średniowiecznego grodziska „Szwedzka Góra” w Tumie.

Kwiatkówek 26A, 99-100 Łęczycza  
[www.maie.lodz.pl/skansen](http://www.maie.lodz.pl/skansen)





ŁÓDZKA KOLEJ AGLOMERACYJNA

# KUTNO

## KUTNO

Miasto położone w centrum Polski nad rzeką Ochnią na Równinie Kutnowskiej. Duże znaczenie w historii miasta miało doprowadzenie w 1861 r. linii kolejowej – Kutno stało się wówczas ważną stacją na tzw. warszawsko-bydgoskiej drodze żelaznej. W czasach II RP miasto zyskało połączenie kolejowe z Łodzią, Koninem i Poznaniem. Po utworzeniu powiatu kutnowskiego w 1867 r. nastąpił szybki rozwój handlu i rzemiosła, otwarto cukrownię oraz fabrykę narzędzi i maszyn rolniczych. Podczas II wojny światowej w okolicy rozegrała się Bitwa nad Bzurą. Obecnie Kutno jest ważnym węzłem kolejowym na trasie z Warszawy do Berlina i z Łodzi do Trójmiasta. Kutno to miasto róż – najpiękniejsze odmiany wyhodował tu Bolesław Wituszyński, wybitny hodowca i autorytet różań w Polsce i Europie. Miasto jest siedzibą Europejskiego Centrum Małej Ligii Baseballowej.

## DWORZEC KOLEJOWY

Wzniesiony w latach 60. XIX wieku na trasie budowanej wówczas linii kolejowej z Warszawy do Bydgoszczy. Swoim stylem nawiązuje do włoskich zaożeń willowych okresu renesansu. Dworzec tworzył wraz z innymi obiektami cały kompleks zabudowań kolejowych – kolejowe miasteczko.

ul. 3-go Maja 5, 99-300 Kutno



## STARE MIASTO

Obejmuje swym zasięgiem dwa rynki (obecnie Plac Wolności i Plac Piłsudskiego) połączone ulicą Królewską, która wraz z placem Piłsudskiego stanowi wizytówkę miasta. Obecna zabudowa Nowego Rynku i ulicy Królewskiej powstała w połowie XIX w. Część kamieniczek zachowała dekoracje stiukowe i pierwotne kształty z okresu Królestwa Polskiego. Głównym budynkiem Placu Piłsudskiego jest ratusz. Klasycystyczny piętrowy budynek zbudowany został w połowie XIX wieku. Środkowa część zwieńczona jest czworoboczną wieżą. Dawny ratusz jest siedzibą Muzeum Regionalnego, w którym można obejrzeć pamiątki i dokumenty obrazujące dzieje miasta.

**Plac Marszałka J. Piłsudskiego 20**  
Z powodu remontu siedziba Muzeum Regionalnego  
jest przeniesiona na ul. Konduktorską 13

[www.muzeumkutno.com](http://www.muzeumkutno.com)



## MUZEUUM BITWY NAD BZURĄ

Siedziba muzeum mieści się w neorenesansowej kaplicy – mauzoleum rodziny Mniewskich, XIX-wiecznych właścicieli Kutna.

Prezentuje wystawę poświęconą żołnierzom Armii „Poznań” i „Pomorze”, walczącym w Bitwie nad Bzurą we wrześniu 1939 r. Ekspozycję tworzą mundury, broń, elementy wyposażenia żołnierskiego, fotografie oraz repliki lanc i sztandarów. Na zewnątrz stworzono „Mur Pamięci” z tablicami upamiętniającymi poległych.

**Park Wiosny Ludów, 99-300 Kutno**

[www.muzeumkutno.com](http://www.muzeumkutno.com)

## PAŁAC SASKI

To dawny pałac podróżny Augusta III Sasa, który często zatrzymywał się tutaj w drodze z Warszawy do Drezna. Ta jedyna w swoim rodzaju budowla w Europie posiada dwa pawilony boczne oraz niewielki ogród. W epoce napoleońskiej ze względu na strategiczne położenie Kutna, w pałacu gościło wiele osobistości, w tym Napoleon Bonaparte. Budynek w 2003 roku został zniszczony w pożarze. Obecnie trwa jego odbudowa.



## ZESPÓŁ PAŁACOWY GIERAŁTY

Budynek, będący obecnie siedzibą Szkoły Muzycznej, zbudował w XVIII wieku właściciel Kutna Stanisław Gadomski. Pałac jest usytuowany po drugiej stronie doliny rzeki Ochni w parku „Wiosny Ludów”.

ul. Pałacowa 10, 99-300 Kutno  
[www.muzeumkutno.com](http://www.muzeumkutno.com)





ŁÓDZKA KOLEJ AGLOMERACYJNA

# ROGÓW

## ROGÓW

Położony jest na trasie kolejowej Łódź – Warszawa, a w przeszłości na trasie kolei Warszawsko-Wiedeńskiej. W czasie I wojny światowej wojska niemieckie wybudowały tu w celach militarnych kolej wąskotorową łączącą Rogów z Białą Rawską. Ważnym wydarzeniem dla miejscowości było podjęcie w 1919 r. współpracy ze Szkołą Główną Gospodarstwa Wiejskiego w Warszawie i przeznaczenie części lasów Nadleśnictwa Skierniewice do celów badawczych i naukowych. W 1923 r. założono Arboretum, które jest jedną z największych przyrodniczych atrakcji województwa łódzkiego.



### \*Z BILETEM ŁKA ZNIŻKA

Dla pasażerów ŁKA:

Cena biletu normalnego zostaje obniżona z woty 14,00 zł do 9,00 zł

Cena biletu ulgowego zostaje obniżona z kwoty 8,00 zł do 5,00 zł

Oferta obowiązuje od 2 czerwca do 31 października 2021 r.



## ARBORETUM W ROGOWIE

Arboretum to jeden z największych ogrodów dendrologicznych w Polsce, utworzony i zarządzany przez Szkołę Główną Gospodarstwa Wiejskiego w Warszawie. Jest nie tylko placówką naukową, ale także ulubionym miejscem dla szukających bliższego kontaktu z naturą. Arboretum warto odwiedzić wiosną, kiedy rozkwita ogromna kolekcja magnolii i różaneczników. Atrakcją Arboretum jest jedna z największych na świecie kolekcja klonów, których liście przebarwiają się jesienią odcieniami żółci, pomarańczy i czerwieni. Specjalnością Arboretum jest także kolekcja roślin górskich z całego świata, można też tu zobaczyć także polskie gatunki chronione i zagrożone. Obok znajduje się Muzeum Lasu i Drewna, z ciekawą kolekcją dendrologiczną.

ul. Leśna 1, 95-063 Rogów  
[www.arboretum.sggw.pl](http://www.arboretum.sggw.pl)

# ROGÓW




ŁÓDZKA KOLEJ AGLOMERACYJNA



## \*BILET ŁKA+KOLEJ WĄSKO-TOROWA

Oferta uprawnia pasażerów do przejazdów na preferencyjnych warunkach, na podstawie ważnego danego dnia biletu jednorazowego na pociąg ŁKA albo ŁKA Sprinter w relacji z/do Rogowa (dotyczy biletów „tam” albo „tam i z powrotem”) oraz pociąg FPKW na wybraną relację na odcinku Rogów Osobowy Wąskotorowy – Jeżów. Podróżni korzystający z ww. oferty będą mogli kupić bilet łączony z rabatem, którego wysokość (10%-20%) będzie uzależniona od kategorii pociągu oraz odległości.



## KOLEJ WĄSKOTOROWA ROGÓW –RAWA – BIAŁA

Kolej wąskotorowa łącząca Rogów z Rawą Mazowiecką i Białą Rąwską została wybudowana w 1915 r. Obecnie to najdłuższa w Polsce kolej muzealna. Zabytkowe pociągi kursują rozkładowo w wakacyjne niedziele na ośmiokilometrowej trasie turystycznej do Jeżowa, gdzie organizowane jest ognisko. Na stacji Rogów Towarowy Wąskotorowy znajduje się duża kolekcja taboru oraz zaplecze całej kolejki, jednocześnie jest to największa stacja na całej trasie.

ul. Dworcowa 37, 95-063 Rogów,  
[www.kolejrogowska.pl](http://www.kolejrogowska.pl)



ŁÓDZKA KOLEJ AGLOMERACYJNA

# SKIERNIEWICE



**\*Z BILETEM ŁKA BEZPŁATNY  
POWRÓT Z DNI OTWARTYCH**  
po otrzymaniu pieczętki muzeum na bilecie

## PAROWOZOWNIA W SKIERNIEWICACH

Jest to pierwszy i największy w Polsce prywatny zbiór taboru kolejowego z okresu historycznego, należący do Polskiego Stowarzyszenia Mitośników Kolei. Kolekcja liczy ponad 100 pojazdów z okresu 1850-1960 – parowozów, lokomotyw spalinowych, wagonów pasażerskich i towarowych. Wiele eksponatów „zagrało” w filmach, m.in. w „Liście Schindlera”, „Pianiście oraz w produkcjach dokumentalnych. Na szczególną uwagę zasługują również półkolisty budynek hali wachlarzowej i oryginalna nastawnia.

W sezonie turystycznym (od maja do października) eksponaty Parowozowni są udostępniane zwiedzającym. W tym sezonie dni otwarte zaplanowano na:

3 lipca – Dzień Otwarty,

7 sierpnia – Dzień Otwarty,

4 września – Dzień Otwarty,

18-19 września – Dzień Otwarty w ramach Skierniewickiego Święta Kwiatów, Owoców i Warzyw,

2 października – Dzień Otwarty („Urodziny wiedeński” z okazji 176 rocznicy dotarcia kolei do Skierniewic).

Osoby, które w tych terminach wybiorą się do Parowozowni pociągami ŁKA, będą mogły skorzystać z oferty „Powrót gratis”. Wystarczy, że w muzeum otrzymają pieczęć na bilecie.



ul. Łowicka 1, 96-100 Skierniewice  
[www.psmk.org.pl](http://www.psmk.org.pl)





## ŁÓDŹ

Jest trzecim co do wielkości miastem w Polsce i stolicą województwa łódzkiego, położonym w centrum kraju na skrzyżowaniu głównych szlaków komunikacyjnych, na Wysoczyźnie Łódzkiej. Jest jednym z największych miast w Polsce, zarówno pod względem liczby ludności, jak i zajmowanej powierzchni.

Niegdyś kojarzona wyjątkowo z fabrykami, dziś należy do większych ośrodków akademickich oraz kulturalnych. Choć historia miasta sięga sześciu wieków wstecz, dynamiczny rozwój Łodzi nastąpił niespełna 200 lat temu. Z małej osady, jaką była w początkach XIX wieku, stała się w krótkim czasie wielką fabryczną metropolią i „ziemią obiecaną”, dającą dziesiątkom tysięcy rodzin nadzieję na lepsze jutro.

Po wojnie, stając się filmową stolicą Polski, otworzyła kolejny ważny rozdział swej historii. Nazywana „polskim Manchesterem”, „Hollyłódź”, stolicą polskiej secesji czy „street-artu” jest dziś miastem odkrywanym na nowo.

**Wspólne honorowanie  
biletów MPK i ŁKA**





ŁÓDZKA KOLEJ AGLOMERACYJNA

## OFERTY ŁKA

### RAZEM TANIEJ

Specjalna oferta, z której może skorzystać **od 2 do 4 wspólnie podróżujących osób**. Pierwsza osoba uiszcza opłatę według taryfy normalnej lub z ulgą ustawową według cen wskazanych w tabelach za bilety jednorazowe – taryfa Podstawowa, a druga, trzecia i czwarta – uiszcza opłatę normalną określoną w taryfie ŁÓDZKIE ŁĄCZY (niższą średnio o 30% od cen podstawowych).

### BILET GRUPOWY

Z oferty mogą korzystać zorganizowane przez szkołę, uczelnię, biuro podróży, zakład pracy, zrzeszenie, parafie itp. **grupy złożone co najmniej z 10 osób**, na każde 10 biletów – 1 przewodnik odbywa przejazd bezpłatnie. Uczestnicy grupy otrzymują bilety w cenie z taryfy ŁÓDZKIE ŁĄCZY (niższe średnio o 30%) lub z ulgą ustawową. Aby skorzystać z ulgi należy złożyć, co najmniej na **48 godz. przed terminem wyjazdu**, wniosek w kasie biletowej ŁKA lub w siedzibie Spółki.

Organizator przejazdu otrzymuje „Wniosek na przejazd grupy”, na podstawie którego są wydawane ulgowe bilety na przejazd grupy. Wniosek należy okazać w pociągu wraz z biletami na przejazd.

### BEZPŁATNY PRZEWÓZ ROWERÓW



### STOISKO PROMOCYJNE ŁKA

Zapraszamy do odwiedzenia mobilnego stoiska ŁKA podczas wybranych wydarzeń plenerowych, które będą odbywać się na terenie województwa łódzkiego.

O terminach wydarzeń będziemy informować na bieżąco w mediach społecznościowych. Eko punkt jest wyposażony w interaktywne urządzenia, dzięki którym mieszkańcy naszego regionu mają dostęp nie tylko do oferty ŁKA, ale także otrzymują informacje na temat atrakcji turystycznych regionu oraz ekologicznych aspektów podróżowania. Na stoisku odbywają się warsztaty edukacyjne i quizy z nagrodami skierowane do różnych grup odbiorców.

Zapraszamy! Czekamy na Was!

[www.lka.lodzkie.pl](http://www.lka.lodzkie.pl)

 /KolejLodzkie

 @KolejLodzkie